

Hannover

Landkreis Grafschaft Diepholz

BEBAUUNGSPLAN

Bebauungsgebiet: „Nr. 1 - Bahrenborstel“

der Gemeinde: Bahrenborstel

Ort: Bahrenborstel Flur: 4
(Flurbereinigungsgebiet)

Maßstab 1:1 000

Die Richtigkeit dieses Planes in vermessungstechnischer Hinsicht wird hiermit bestätigt. Das Eigentümerverzeichnis bildet einen Bestandteil des Planes. Dieser Bebauungsplan darf als Lageplan zum Bauantrag nicht verwendet werden.













Angestellt: Sulingen, den 28. April 1967



KATASTERAMT

Reichardt
Verm. Assessor

A) Verbindliche Festsetzungen

-  Grenze des Geltungsbereichs
-  Baulinie
-  Baugrenze
-  Haupttrichtung der Abwasserleitung
- | | |
|-----------------|--------------------|
| Art der Nutzung | Zahl der Geschosse |
| Grundflächezahl | Geschoßflächezahl |
-  Verkehrsfläche
-  Abgrenzung unterirdischer Anlagen
-  GRÜNFLÄCHE (Pflanzfläche)
-  GRÜNFLÄCHE (Sportplatz)
-  PRIVATE GRÜNFLÄCHE
-  WASSERLEITUNG
-  TRANSFORMATOR
-  AN DER BEBAUUNGSFLÄCHE ZU HALTENDE

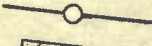





VON STROHEN

Zeichenerklärung:


Festsetzungen:

- Grenze des Geltungsbereiches
- Grenze
- Trichtung der Gebäude
- Zahl der Geschosse
- Geschoßflächenzahl
- Verkehrsfläche
- Nutzung unterschiedlicher Nutzung
- FLÄCHE (PARKANLAGE)
- FLÄCHE (SPIELPLATZ)
- GRÜNFLÄCHE
- ORMATORSTATION
- BEBAUUNG
- ALTENDE GRUNDSTÜCKSFÄCHE

B) Nachrichtlich übernommen:

-  vermarktete Eigentumsgrenze
-  vorhandene Wohngebäude
-  vorhandene Wirtschaftsgebäude
-  Holzmast
-  Niederspannungsführung
-  Fahrbahnbegrenzungslinie

C) Unverbindlich:

-  Empfohlene Grundstücksgrenze

Beschl

Gem. § 2
in der Rats

Bahn



Bürgerme

Genehmig

Gemäß § 11 B.



MEERDE

In diesem Bebauungsplan sind nur die der Beteiligten aus der Flurbereinigung Grafschaft Diepholz 228 nachgewiesen in das Grundbuch übernommen. Die Anfertigung des Bebauungsplans Verden zur Verfügung gestellten Ur

geschlossen:

§ 2 Abs. 6 des Bundesbaugesetzes (B.Bau.G.) vom 23.6.60 Ratssitzung vom 13. Juli 1967 als Entwurf.

Bahrenborstel, den 13. Febr. 1968



[Handwritten signature]

genehmigt:

gemäß § 11 B.Bau.G.

DER REGIERUNGSPRÄSIDENT

Az. Nr.: 294 Nr.: 112 / 1968

den 14. 6. 1968

Reinhold




Auslegung:

Der Planentwurf mit Begründung hat gemäß § 2 Abs. 6 B.Bau.G. in der Zeit vom 17. Aug. bis 18. Sept. 1967 ausgelegen.

Ort und Dauer der Auslegung wurden gemäß § 2 Abs. 6 B.Bau.G. ortsüblich am 7. August 1967 bekanntgemacht

Bahrenborstel, den 12. Febr. 1968



[Handwritten signature]

Bekanntgemacht:

Ort und Zeit der Auslegung sowie Genehmigung des Regierungspräsidenten wurden gemäß § 12 B.Bau.G. am 26. Juli 1968 ortsüblich bekanntgemacht

Bahrenborstel, den 26. Juli 1968



[Handwritten signature]

stgelegten Abfindungen
 stel - Holthausen, Kreis
 ngssache ist noch nicht
 om Nieders.Kulturamt

der Ratssitzung
 96.g. als Sitzung.
 den 13. Feb. 1968

[Handwritten signature]

sich die eingetragene Planung ein-
 mit übertragen läßt
 Sulingen, den 1968
 KATASTERAMT

Vermessungsobererrat

Freigabevermerk :

Durch Bescheid des Katasteramtes Sulingen vom 196... dem Land-
 kreis Grafschaft Diepholz zur Vervielfältigung, mit der Verpflichtung, die am
 196... schriftlich anerkannten Bedingungen einzuhalten, freige-
 geben.

**Landkreis Grafschaft Diepholz
 BAUABTEILUNG**

Vorgang: VI / 1
 622 - 09 (5 B 1)

Blattgröße:
 87 x 90

Blatt-Nr.:

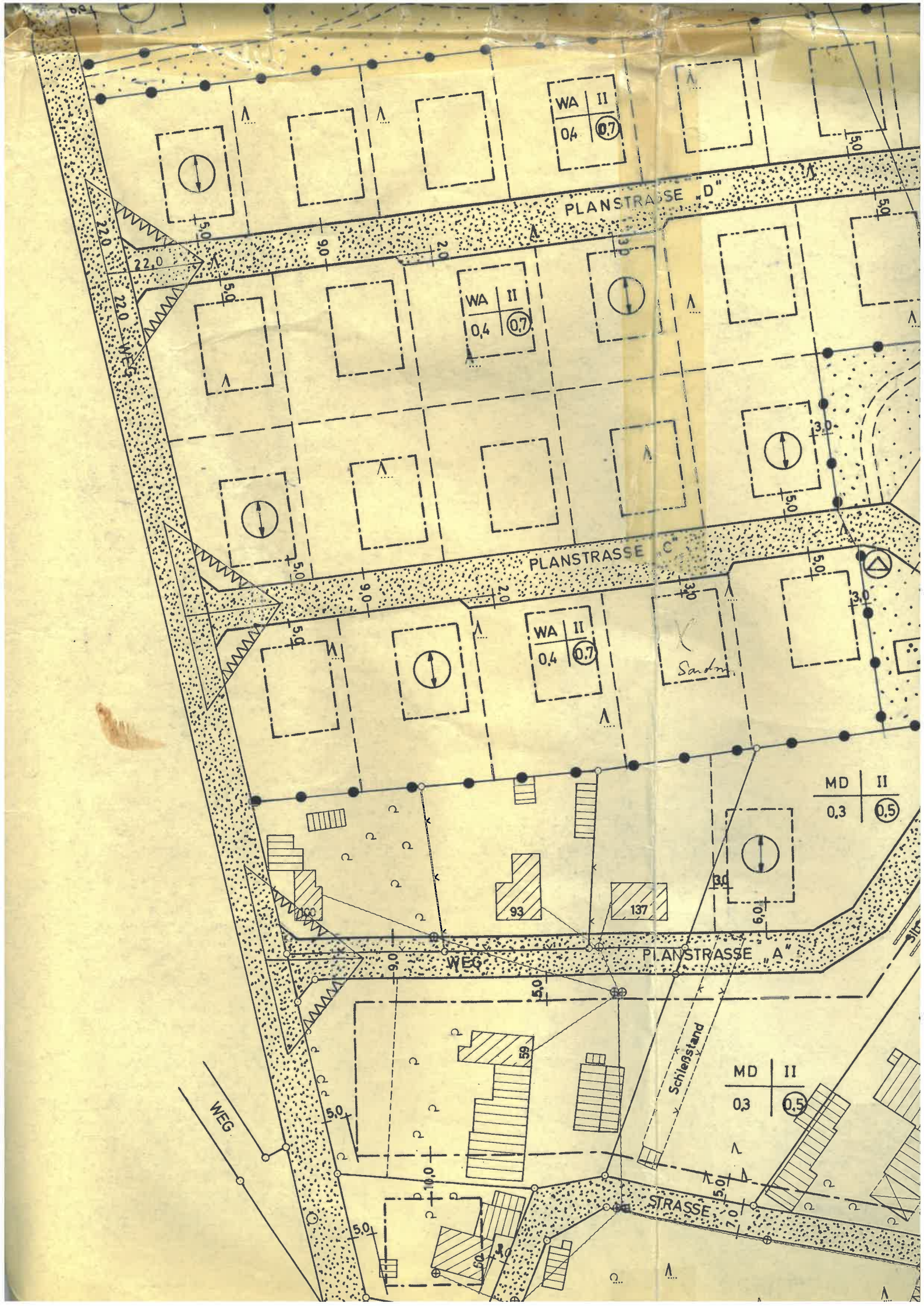
Maßstab:
 1 : 1 000

Gezeichnet:
 19.1.68 *Ke*

Vorhaben:
 BEBAUUNGSPLAN NR.1
 FÜR DIE GEMEINDE
 BAHRENBORSTEL

Bearbeitet:

Der Oberkreisdirektor
 I. A.: *[Signature]*
 Dipl.-Ing.



WA	II
0,4	(0,7)

WA	II
0,4	(0,7)

WA	II
0,4	(0,7)

MD	II
0,3	(0,5)

MD	II
0,3	(0,5)

Sandm.

Schleifstand

22,0
22,0 WEG

WEG

WEG

STRASSE

