





Legende

-  geplante Anlagenstandorte
-  3-km-Radius
-  1-km-Radius
-  geplante Konzentrationszone


Schutzgebiete

-  Vogelschutzgebiet
-  FFH-Gebiet
-  Naturschutzgebiet
-  geschützter Landschaftsbestandteil
-  Landschaftsschutzgebiet
-  geschütztes Biotop
-  Überschwemmungsgebiet
-  Hochmoor

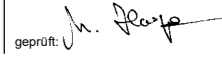
Bebauungsplan Nr. 9
„Repowering Buchhorst“

Gemeinde Wehrbleck

Schutzgebiete im Untersuchungsgebiet	Anlage 1
Unterlage zur frühz. Beteiligung gem. § 3 Abs. 1 und § 4 Abs. 1 BauGB (Vorentwurf)	Maßstab: 1 : 25.000
	Projekt Nr.: 4852
	Plangröße: DIN A 3
	Datum: August 2020
	gezeichnet: L. Kurapkat
	bearbeitet: F. Kollmeier

 **KORTEMEIER BROKMANN**
LANDSCHAFTSARCHITEKTEN

Kortemeier Brokmann Oststraße 92 T +49(0)5221 9739-0
Landschaftsarchitekten GmbH 32051 Herford F +49(0)5221 9739-30

geprüft: 

Y:\projekte\4000_5000\4800_4900\4852\04_GIS\01_mxd\UB

Source: Esri, Maxar, GeoEye, Earthstar Geographics, CNES/Airbus DS, USDA, USGS, AeroGRID, IGN, and the GIS User Community